
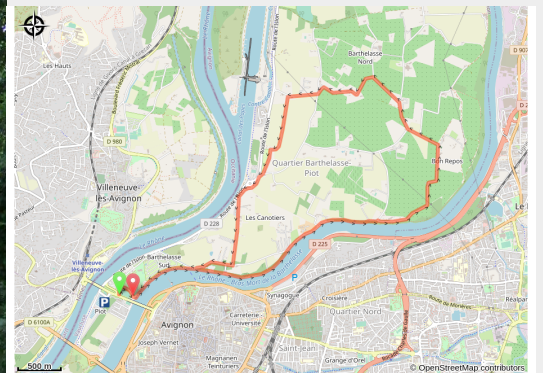


Barthelasse entre les bras du Rhône

le couloir Rhodanien - AVIGNON



Randonnée sur l'île de la Barthelasse (David Génestal)



- Balade nature entre vergers et champs
- Beaux points de vue sur le Rhône et Avignon et villeneuve
- Parcours famille sur petites routes et chemins

Infos pratiques

Pratique : Pédestre

Durée : 3 h

Longueur : 11.4 km

Dénivelé positif : 17 m

Difficulté : Facile

Type : Boucle

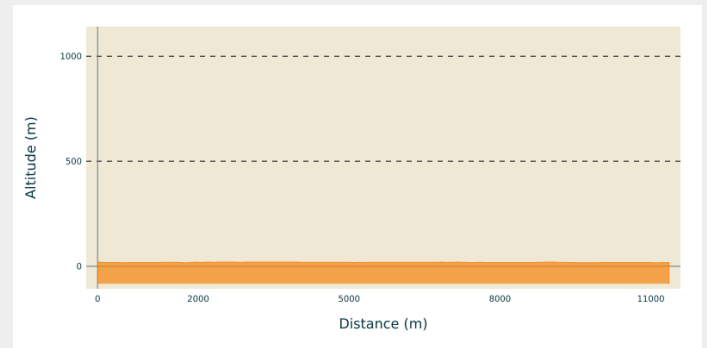
Itinéraire

Départ : Parking Ile Piot

Arrivée : Parking Ile Piot

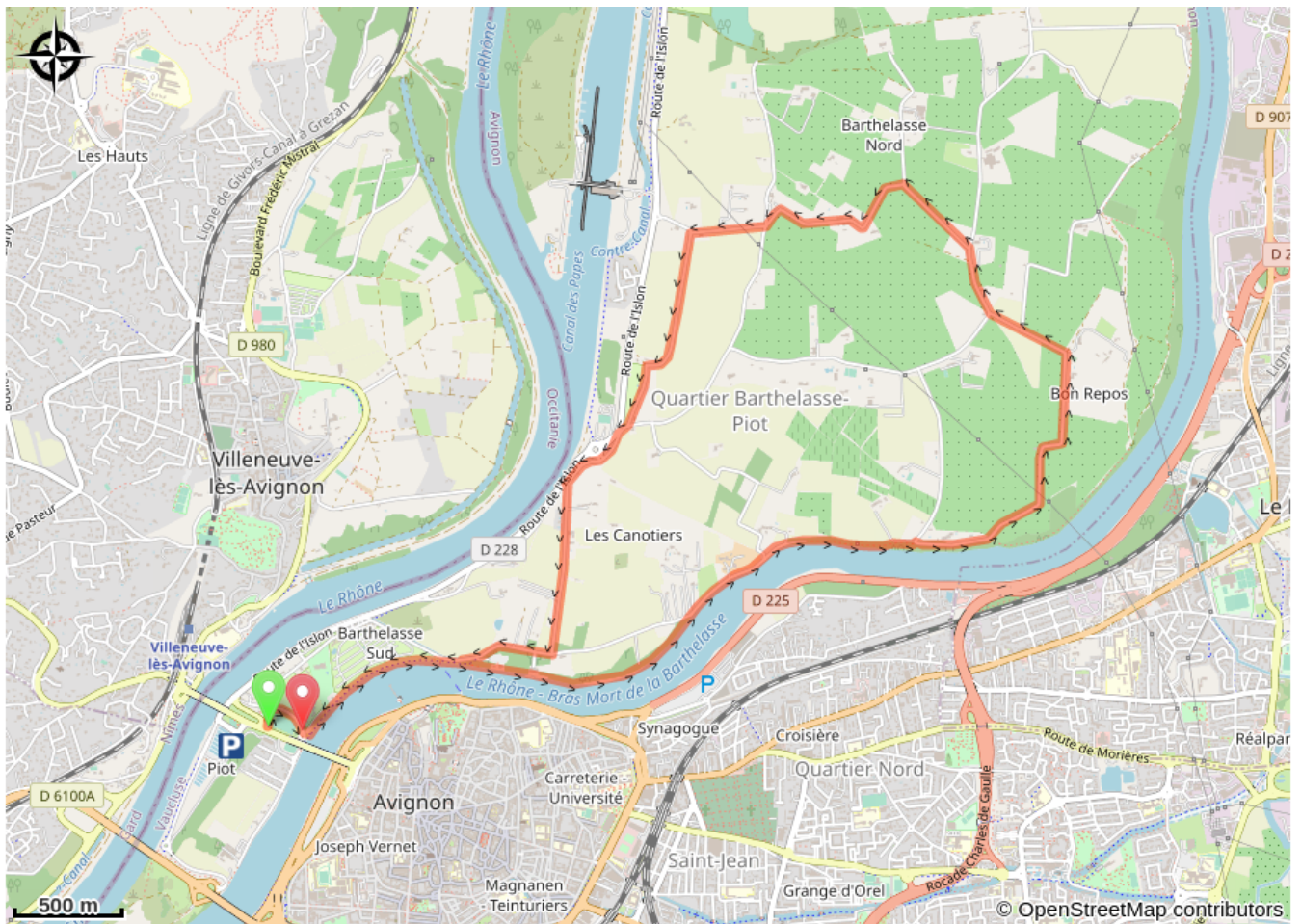
Communes : 1. AVIGNON

Profil altimétrique



Altitude min 17 m Altitude max 20 m

Sur votre chemin...



Toutes les infos pratiques

Recommandations

- Parcours tres agréable en demi saison
- Attention par jour de Mistral parcours exposé
- Ne pas prendre de fruits dans les vergers

Comment venir ?

Transports

- Retrouver tout le [réseau de bus de Grand Avignon](#).
- Gare la plus proche : Avignon Centre.
- [Navette fluviale](#) opérant entre le Pont d'Avignon et l'île de la Barthelasse

Accès routier

Part Pont Edouard Daladier ou pont de l'Europe

Parking conseillé

Parking Ile Piot